

REGISTRO INMOBILIARIO
SUBDIRECCION
CATASTRAL
REGISTRO NACIONAL
 Republica de Costa Rica
INSCRIPCION No:
2-2164833-2019
 Fecha : 05/11/2019 08:52:21
 Registrador: FABIAN CORDERO SANCHEZ
 931E8AE7CFA990EBA37AD9DDFDE88BD0

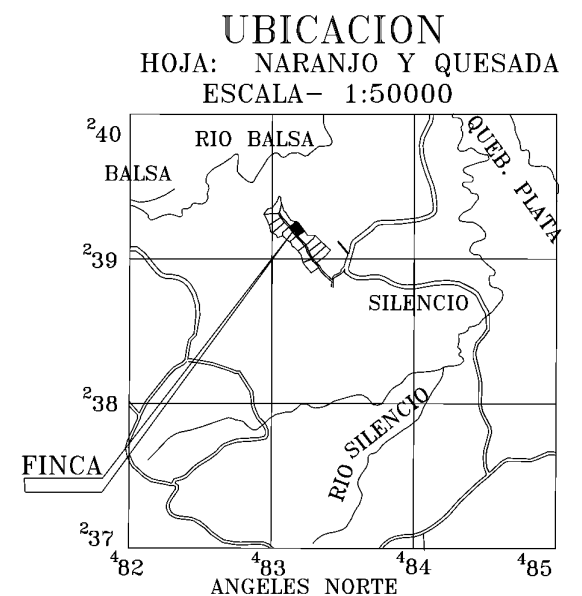
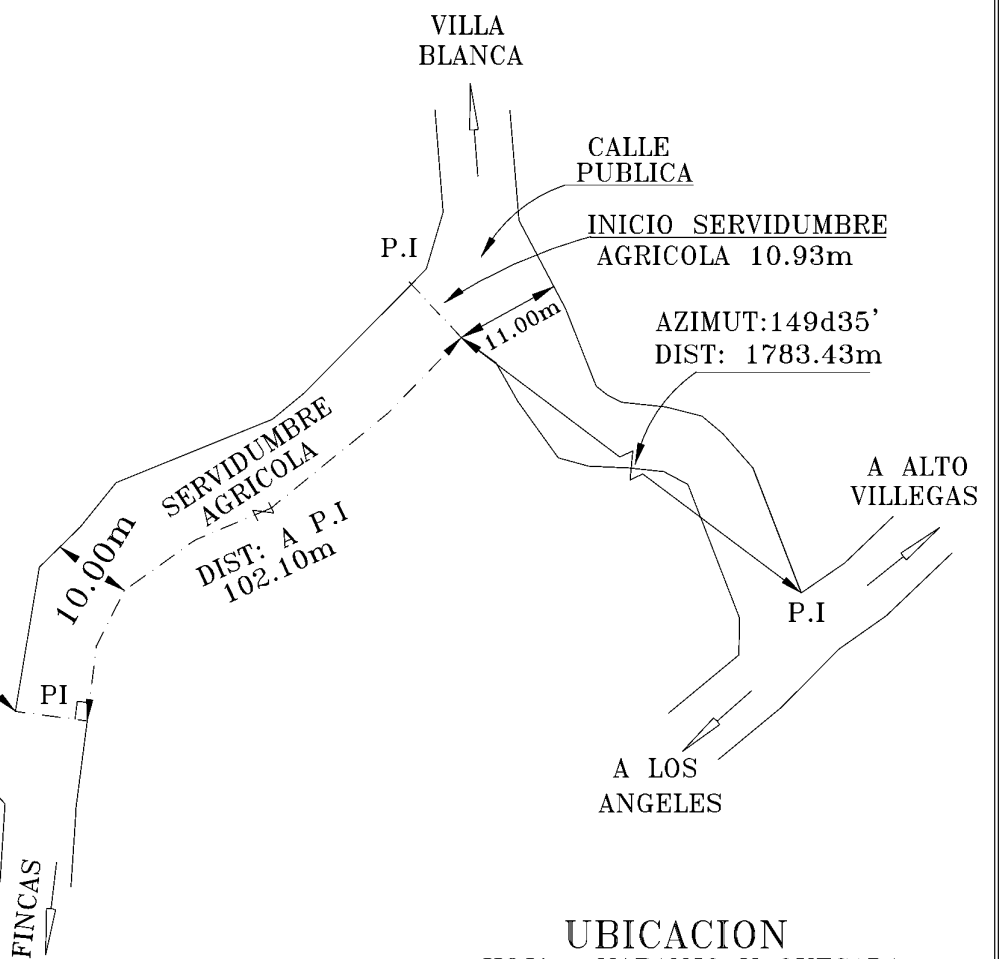
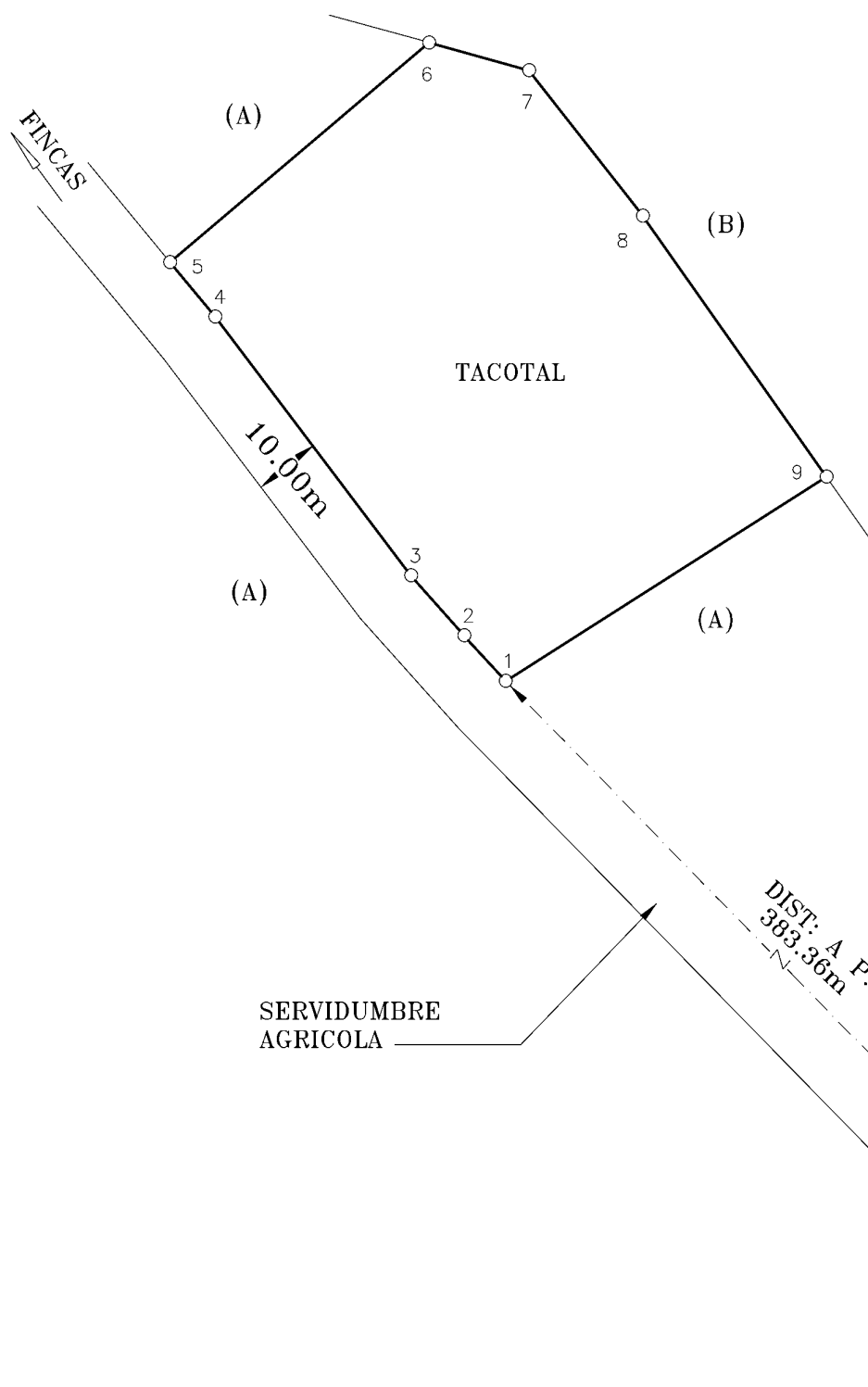

Catastro Nacional
2019-89727-C
 31/10/2019 12:32:25
Reingreso

cfia
Contrato 860697
Fecha 30/10/2019
Visado CFIA

ENTERO N°: 340271027

NOTAS: LINDEROS EXISTENTES. LEVANTAMIENTO POLAR. POLIGONAL ABIERTA.
 ERROR ESTIMADO-LINEAL: 0.02m. ANGULAR: 00° 01'.
 FRENTE A SERVIDUMBRE AGRICOLA: 80.70m.
 ESTE PLANO SERVIRA UNICAMENTE PARA INSCRIBIR EL INMUEBLE. UNA VEZ
 INSCRITO EL FRACCIONAMIENTO RESPECTIVO, EL PLANO SURTIRA LOS
 EFECTOS JURIDICOS CORRESPONDIENTES DESDE LA FECHA DE SU
 INSCRIPCION EN EL CATASTRO NACIONAL.
 MODIFICA AL PLANO CATASTRADO N°: A-0745350-2001 Y A-1041766-2005.
 COLINDANTES: (A) Q'ENGO SOCIEDAD ANONIMA
 (B) COMPAÑIA NACIONAL DE FUERZA Y LUZ S.A.
 UNICAMENTE PARA USO AGRICOLA.

LINEA	A C I M U T	DIST.(m)
1-2	317° 06.0'	9.31
2-3	317° 56.3'	12.05
3-4	322° 26.1'	48.69
4-5	319° 58.7'	10.66
5-6	050° 09.0'	51.17
6-7	105° 14.4'	15.71
7-8	141° 27.1'	27.78
8-9	144° 26.7'	47.90
9-1	237° 56.3'	57.43



REGISTRO PUBLICO ES PARTE FOLIO REAL N°: 2370619-000 AREA SEGUN REGISTRO: 173265.86m ²		SITUADO EN: EL SILENCIO DISTRITO: 08° ANGELES CANTON: 2° SAN RAMON PROVINCIA: 2° ALAJUELA		FELIPE RODRIGUEZ RODRIGUEZ TOPOGRAFO ASOCIADO TA-5241	
ESCALA: 1:1000	AREA: 5000m ²	FECHA: 09-2019	PROTOCOLO: TOMO: 21129 FOLIO: 80 AL 84	ARCHIVO: 150613FC LOTE N°:16E	