

**REGISTRO NACIONAL**  
 SUBDIRECCIÓN CATASTRAL  
 INSCRIPCIÓN No:  
**2-2183009-2020**  
 Fecha : 17/02/2020 14:54:34  
 Registrador: DAVID AGUERO AZOFEIFA  
 D508EB55DA5E82722047B5B15D6339C1

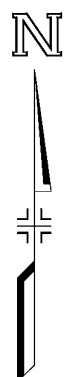
Catastro Nacional  
**2020-11080-C**  
 14/02/2020 14:30:01  
 Reingreso

**cfia**  
 Contrato 878210  
 Fecha 12/02/2020  
 Visado CFIA

ENTERO: 355703289

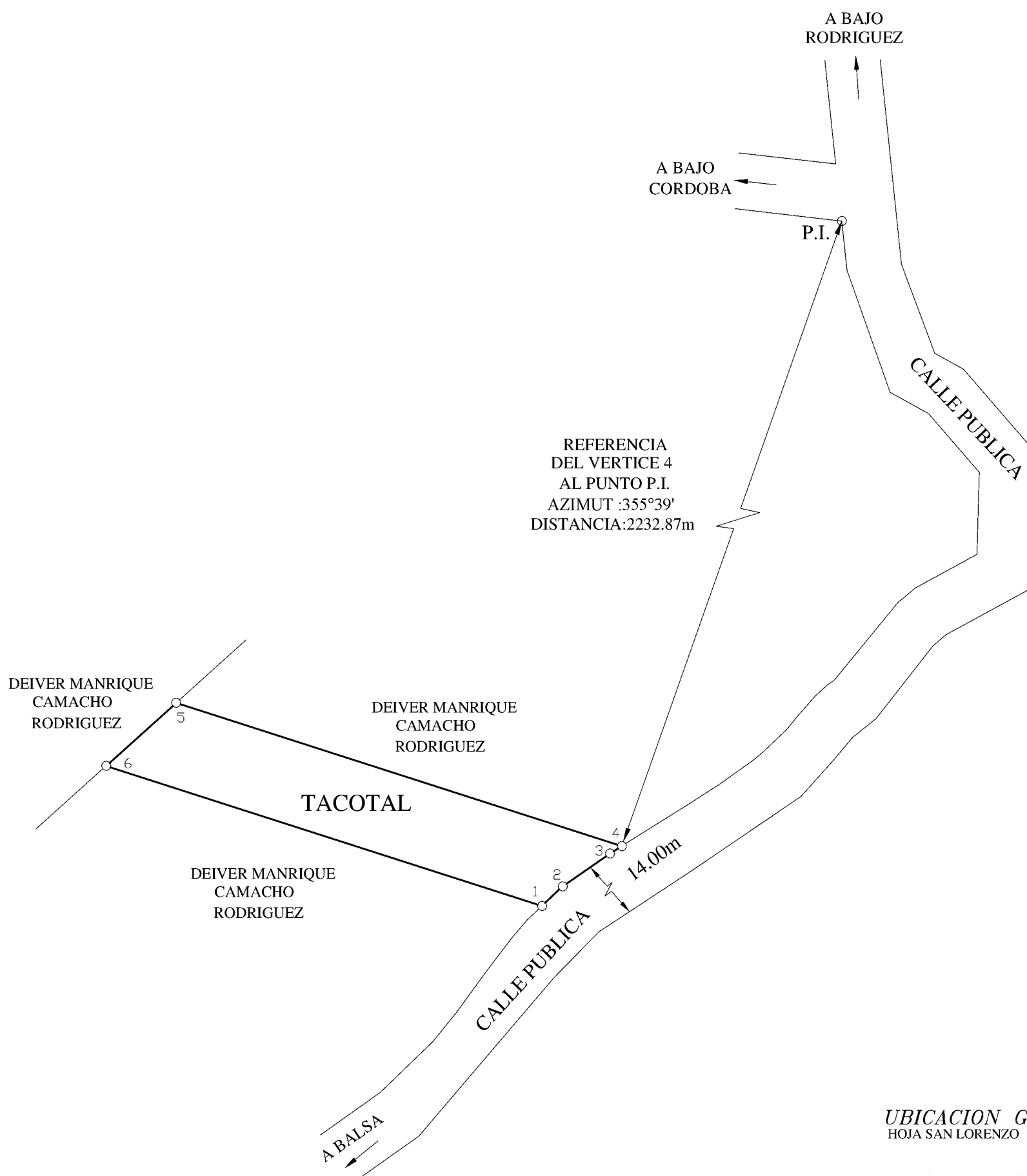
DERROTERO

LINEA	AZIMUT	DISTANCIA
1-2	47°01'	12.36m.
2-3	55°39'	24.90m.
3-4	58°18'	6.15m.
4-5	287°32'	203.74m.
5-6	228°30'	40.82m.
6-1	107°32'	199.27m.

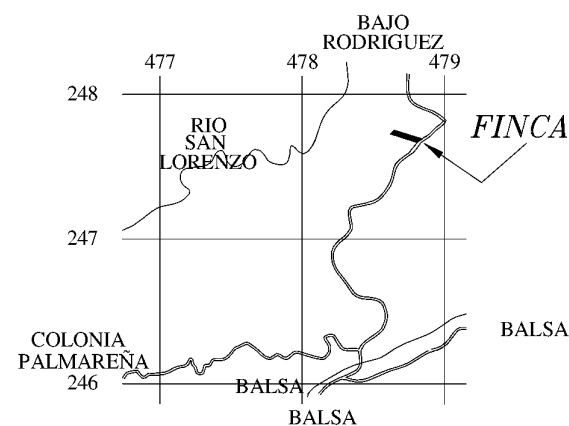


NOTAS:

LEVANTAMIENTO POLAR, POLIGONAL ABIERTA  
 DOY FE DE QUE LOS LINDEROS SON EXISTENTES  
 ERRORES ESTIMADOS: ANGULAR 0°01', LINEAL 0.01m  
 DISTANCIA FRENTE A CALLE PUBLICA: 43.41m.  
 MODIFICA AL PLANO CATASTRADO : A-2098799-2018.  
 ESTE PLANO SERVIRÁ ÚNICAMENTE PARA INSCRIBIR EL INMUEBLE. UNA VEZ INSCRITO  
 EL FRACCIONAMIENTO RESPECTIVO, EL PLANO SURTIRA LOS EFECTOS JURIDICOS  
 CORRESPONDIENTES DESDE LA FECHA DE SU INSCRIPCION EN EL CATASTRO



UBICACION GEOGRAFICA  
 HOJA SAN LORENZO ESCALA 1:50000



INFORMACION DE REGISTRO PUBLICO ES PARTE DE FINCA FOLIO REAL N° <b>2571246-000</b> AREA SEGUN REGISTRO : 150000.00m²	UBICADO EN:BAJO RODRIGUEZ DISTRITO: 14° SAN LORENZO CANTON: 2° SAN RAMON PROVINCIA: 2° ALAJUELA	AREA <b>7019 m²</b>	
		PROTOCOLO - TOMO 21129	FOLIO 148
ARCHIVO: 181008 DA F-3-L3	FELIPE RODRIGUEZ RORIGUEZ TOPOGRAFO ASOCIADO TA-5241	ESCALA 1: 2000	FECHA ENERO 2020